



**BADAN METEOROLOGI, KLIMATOLOGI DAN GEOFISIKA  
STASIUN METEOROLOGI MARITIM TANJUNG PRIOK - JAKARTA**

Alamat : Jl Angkasa 1 No.2 Kemayoran, Jakarta 10720

Telp : 021-6546318 Fax. 021-6546314 / 6546315 Email : kontak.maritim@bmgk.go.id

---

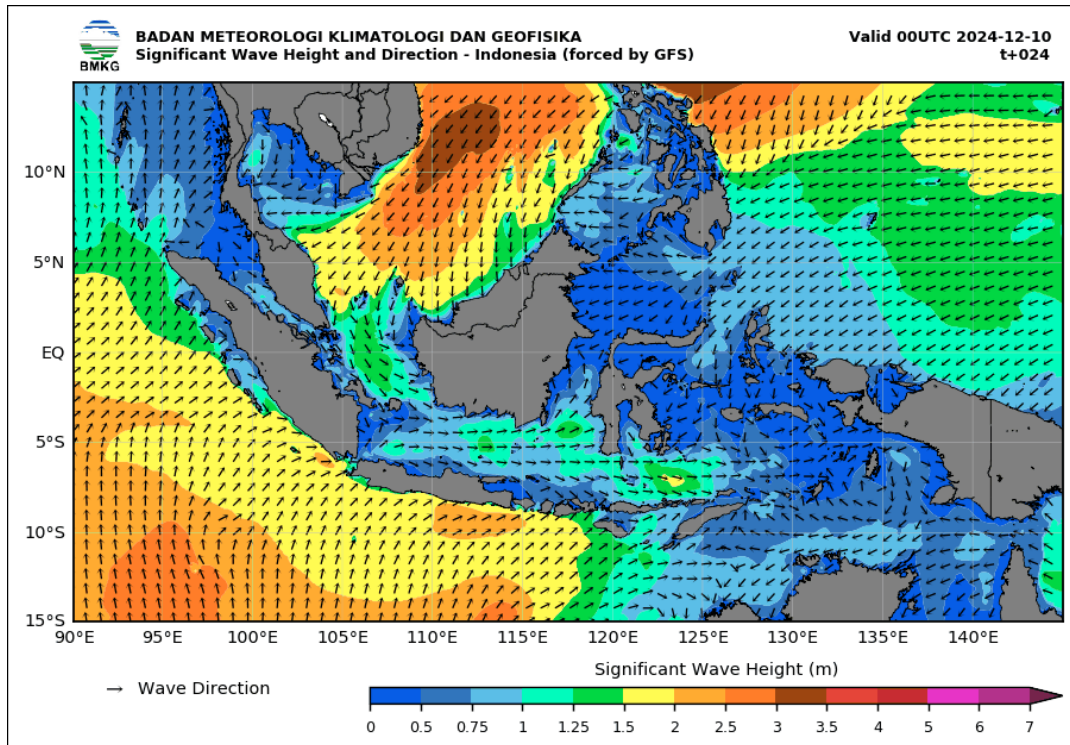
**PRAKIRAAN HARIAN TINGGI GELOMBANG  
7 HARI KEDEPAN**

**10 Desember 2024 s/d 16 Desember 2024**

***Pembaharuan : 09 Desember 2024***

# PRAKIRAAN TINGGI GELOMBANG

10 Desember 2024



## Perairan dengan gelombang Sedang :

Perairan utara Sabang, Perairan barat Aceh, Perairan Kep. Nias - Sibolga, Perairan barat Sumatera Barat, Perairan barat Bengkulu, Perairan barat Lampung, Perairan Kep.Mentawai, Perairan P.Enggano, Samudera Hindia barat Aceh hingga barat Kep.Mentawai, Perairan Kep.Anambas, Perairan Kep.Natuna, Perairan Kep.Subi-Serasan, Perairan Singkawang-Sambas, Laut Natuna, Perairan Kep. Bintan, Perairan utara P. Bangka, Perairan Kep.Belitung bag.utara dan Selatan, Selat Karimata, Laut Jawa, Perairan kep.Seribu, Perairan Indramayu-Cirebon, Perairan Karawang-Subang, Perairan Brebes - Pemalang, Perairan Pekalongan - Kendal, Perairan Semarang - Demak, Perairan Jepara, Perairan Pati - Rembang, Perairan Kep. Karimun Jawa, Perairan Gresik - Surabaya, Perairan Tuban - Lamongan, Laut Bali, Perairan Bawean, Perairan utara Madura, Perairan Kep. Sapudi, Perairan Kep.Masalembu, Perairan Kalimantan Tengah bagian barat dan timur, Perairan Kotabaru, Perairan Kep. Kangean, Perairan Selatan Banten dan Jawa Barat, Perairan Cilacap hingga Perairan selatan Yogyakarta, Selat badung, Selat Lombok bag.selatan, Selat Alas bag.utara dan selatan, Selat Sape bag. selatan, Selat Sumba bag.barat, Laut Sawu bagian utara dan selatan, Perairan selatan Kupang - P. Rote, Samudera Hindia selatan Kupang - P. Rote, Perairan barat Kep. Selayar, Perairan P. Bonerate - Kalaotoa bagian utara, Laut Sumbawa, Laut Flores, Perairan utara Flores, Selat Makassar bagian selatan, Perairan Pare - pare, Selat Makassar bagian utara, Perairan Spermonde, Teluk Bone bagian utara dan selatan, Perairan Morotai bagian utara, Laut Halmahera, Perairan Banggai bagian selatan, Samudera Pasifik utara Halmahera, Samudera Pasifik utara Papua Barat hingga utara Jayapura.

## Perairan dengan gelombang Tinggi :

Perairan barat Lampung, Selat Sunda bagian barat dan selatan, Samudera Hindia barat Bengkulu dan Lampung, Laut Natuna Utara, Perairan selatan Banten hingga selatan NTB, Selat Bali bagian selatan, Samudera Hindia selatan Banten hingga selatan NTB.

UPDATE : 09 Desember 2024 15:19:51

## Prediksi Sebaran Hujan :

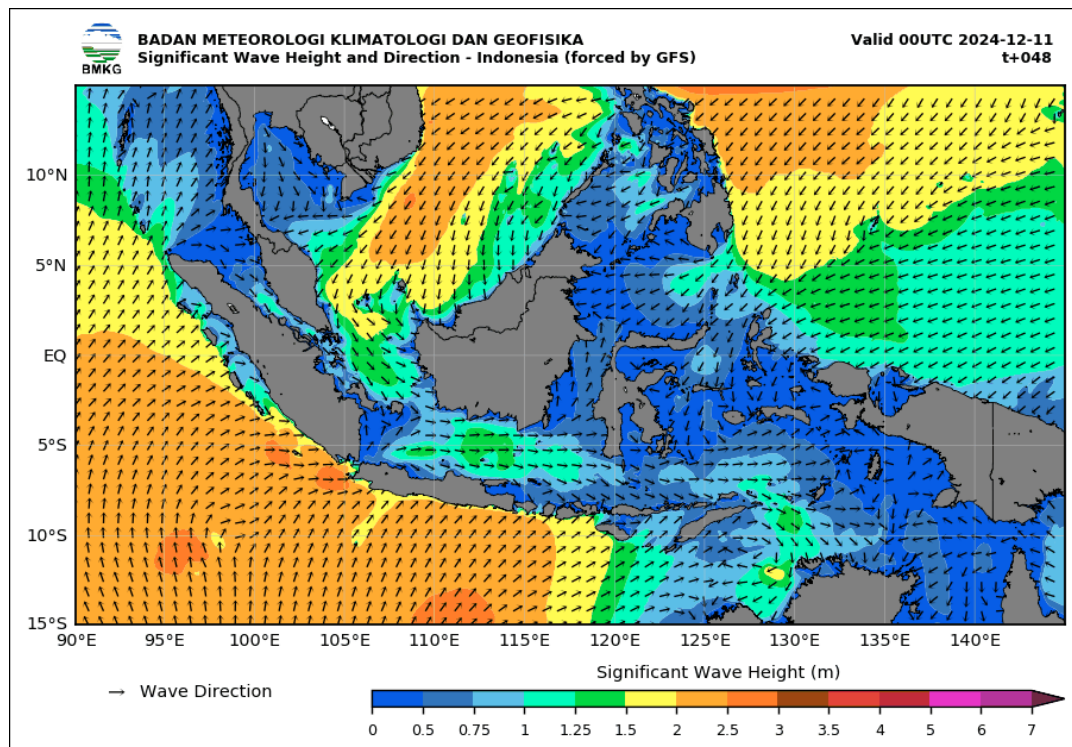
Selat Malaka bagian tengah dan selatan, Samudera Hindia barat Kep. Nias, Perairan barat

Sumatera Bara, Perairan Kep.Mentawai, Perairan Bengkulu, Perairan P.Enggano, Perairan barat dan timur Lampung, Samudera Hindia barat kep.Nias hingga barat Lampung, Teluk Lampung, Selat Sunda, Perairan Kep.Anambas, Perairan Kep.Natuna, Laut Natuna Utara, Selat Berhala, Perairan Batam dan Bintan, Perairan utara Bangka, Selat Bangka bagian utara, Laut Natuna, Perairan utara Kep.Belitung, Selat Gelasa, Perairan utara Banten, Perairan Kep.Seribu, Teluk Jakarta, Perairan Karawang-Subang, Perairan utara Jawa Tengah, Laut Jawa bagian Barat, Perairan Karimunjawa, Perairan Bawean, Perairan Kep.Masalemba, Laut Jawa bagian Timur, Perairan utara Madura, Perairan Kep.Sapudi, Perairan Kep.Kangean, Laut Bali, Laut Sumbawa, Laut Flores, Perairan Selatan Banten hingga Selatan Kupang, Selat Bali bagian selatan, Selat Badung, Selat Alas bag.utara dan selatan, Selat Sumba, Laut Sawu, Selat Ombai, Perairan utara Flores, Perairan utara Sumbawa, Perairan P. Bonerate - Kalaotoa, Perairan Spermonde, Selat Makassar bagian selatan, Perairan Kep. Sabalana, Perairan Kalimantan Tengah bagian timur, Laut Halmahera, Perairan Wakatobi, Perairan Bau-Bau, Perairan Sermata-Letti, Perairan Raja Ampat bagian utara, Perairan Manokwari, Perairan Biak, Teluk Cenderawasih, Perairan Jayapura - Sarmi, Perairan Kaimana, Perairan Kep.Kai dan Aru, Perairan Amamapere-Agats, Laut Arafuru, Perairan Yos Sudarso bagian utara.

**ADANYA AWAN GELAP (CUMULONIMBUS) DILOKASI TERSEBUT DAPAT MENIMBULKAN ANGIN KENCANG DAN MENAMBAH TINGGI GELOMBANG**

# PRAKIRAAN TINGGI GELOMBANG

11 Desember 2024



## Perairan dengan gelombang Sedang :

Perairan utara Sabang, Perairan barat Aceh, Perairan Kep. Nias - Sibolga, Perairan barat Sumatera Barat, Perairan barat Lampung, Teluk Lampung bagian selatan, Samudera Hindia barat Aceh, Perairan Kep. Anambas, Perairan Kep. Natuna, Perairan Kep. Subi-Serasan, Perairan Singkawang-Sambas, Laut Natuna, Perairan Kep. Bintan, Perairan utara P. Bangka, Perairan Kep. Belitung bag. utara dan Selatan, Selat Karimata bag. utara, Perairan Kepulauan Karimata, Laut Jawa bag. barat hingga timur, Perairan kep. Seribu, Perairan Indramayu-Cirebon, Perairan Karawang-Subang, Perairan Brebes - Pemalang, Perairan Pekalongan - Kendal, Perairan Semarang - Demak, Perairan Jepara, Perairan Pati - Rembang, Perairan Kep. Karimun Jawa, Perairan Gresik - Surabaya, Perairan Tuban - Lamongan, Laut Bali, Perairan Bawean, Perairan utara Madura, Perairan Kep. Sapudi, Perairan Kep. Masalembu, Perairan Kalimantan Tengah bagian barat dan timur, Perairan Kotabaru, Perairan Kep. Kangean, Perairan Selatan Banten dan Jawa Barat, Perairan Cilacap hingga Perairan selatan Yogyakarta, Selat badung, Selat Lombok bag. selatan, Selat Alas bag. utara dan selatan, Selat Sape bag. selatan, Selat Sumba bag. barat, Laut Sawu bagian utara dan selatan, Perairan selatan Kupang - P. Rote, Samudera Hindia selatan Kupang - P. Rote, Perairan barat Kep. Selayar, Perairan P. Bonerate - Kalaotoa bagian utara, Laut Sumbawa, Laut Flores, Perairan utara Flores, Selat Makassar bagian selatan, Perairan Pare - pare, Selat Makassar bagian utara, Perairan Spermonde, Teluk Bone bagian utara dan selatan, Perairan Morotai bagian utara, Laut Halmahera, Perairan Banggai bagian selatan, Laut Banda bagian barat, Samudera Pasifik utara Halmahera, Samudera Pasifik utara Papua Barat hingga utara Jayapura.

## Perairan dengan gelombang Tinggi :

Perairan barat Kep. Mentawai hingga barat Lampung, Selat Sunda bagian barat dan selatan, Samudera Hindia barat Bengkulu dan Lampung, Laut Natuna Utara, Perairan selatan Banten hingga selatan NTB, Selat Bali bagian selatan, Samudera Hindia selatan Banten hingga selatan Jawa Timur, Samudera hindia selatan Bali hingga selatan P. Sumba - P. Sabu

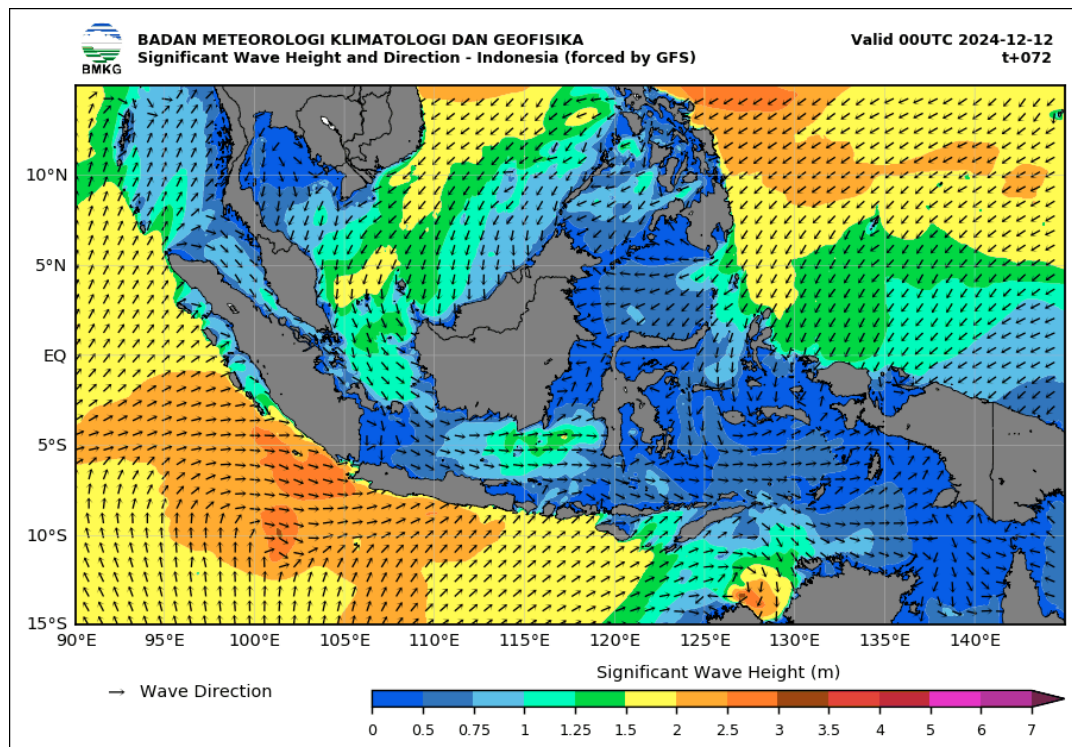
UPDATE : 09 Desember 2024 15:19:51

Selat Malaka bagian tengah dan selatan, Samudera Hindia barat Kep. Nias, Perairan barat Sumatera Bara, Perairan Kep.Mentawai, Perairan Bengkulu, Perairan P.Enggano, Perairan barat dan timur Lampung, Samudera Hindia barat kep.Nias hingga barat Lampung, Teluk Lampung, Selat Sunda, Perairan Kep.Anambas, Perairan Kep.Natuna, Laut Natuna Utara, Perairan Pontianak - Mempawah, Perairan Kepulauan Karimata, Perairan Ketapang dan Kendawangan, Selat Berhala, Perairan Batam dan Bintan, Perairan utara Bangka, Selat Bangka bagian utara, Laut Natuna, Perairan utara Kep.Belitung, Selat Gelasa, Selat Sunda bagian Barat dan Selatan, Perairan utara Banten, Perairan Kep.Seribu, Teluk Jakarta, Perairan Karawang-Subang, Perairan utara Jawa Tengah, Laut Jawa bagian Barat, Perairan Karimunjawa, Perairan Bawean, Perairan Kep.Masalembu, Laut Jawa bagian Timur, Perairan utara Madura, Perairan Kep.Sapudi, Perairan Kep.Kangean, Laut Bali, Laut Sumbawa, Laut Flores, Perairan Selatan Banten hingga selatan Yogyakarta, Selat Bali bagian selatan, Selat Badung, Selat Alas bag.utara dan selatan, Selat Sumba, Laut Sawu, Selat Ombai, Perairan utara Flores, Perairan utara Sumbawa, Perairan P. Bonerate - Kalaotoa, Perairan Spermonde, Selat Makassar, Perairan Kep. Sabalana, Perairan Kalimantan Utara, Teluk Tomini, Perairan Kalimantan Tengah bagian timur, Laut Halmahera, Perairan Wakatobi, Perairan Raja Ampat bagian utara, Perairan Manokwari, Perairan Biak, Teluk Cenderawasih, Perairan Jayapura - Sarmi, Perairan Kaimana, Laut Arafuru bagian barat, Perairan Yos Sudarso bagian utara.

**ADANYA AWAN GELAP (CUMULONIMBUS) DILOKASI TERSEBUT DAPAT  
MENIMBULKAN ANGIN KENCANG DAN MENAMBAH TINGGI GELOMBANG**

# PRAKIRAAN TINGGI GELOMBANG

12 Desember 2024



## Perairan dengan gelombang Sedang :

Perairan utara Sabang, Perairan barat Aceh, Perairan Kep. Nias - Sibolga, Perairan barat Sumatera Barat, Perairan barat Lampung, Teluk Lampung bagian selatan, Samudera Hindia barat Aceh, Selat Sunda bagian barat dan selatan, Perairan Kep. Anambas, Perairan Kep. Natuna, Perairan Kep. Subi-Serasan, Perairan Singkawang-Sambas, Laut Natuna, Perairan Kep. Lingga, Perairan utara P. Bangka, Perairan Kep. Belitung bag. utara dan Selatan, Selat Karimata bag. utara, Perairan Kepulauan Karimata, Laut Jawa bag. barat hingga timur, Perairan kep. Seribu, Perairan Indramayu-Cirebon, Perairan Karawang-Subang, Perairan Brebes - Pemalang, Perairan Pekalongan - Kendal, Perairan Semarang - Demak, Perairan Jepara, Perairan Pati - Rembang, Perairan Kep. Karimun Jawa, Perairan Gresik - Surabaya, Perairan Tuban - Lamongan, Laut Bali, Perairan Bawean, Perairan utara Madura, Perairan Kep. Sapudi, Perairan Kep. Masalembu, Perairan Kalimantan Tengah bagian barat dan timur, Perairan Kotabaru, Perairan Kep. Kangean, Perairan Selatan Banten dan Jawa Barat, Perairan Cilacap hingga Perairan selatan Yogyakarta, Selat badung, Selat Lombok bag. selatan, Selat Alas bag. utara dan selatan, Selat Sape bag. selatan, Selat Sumba bag. barat, Laut Sawu bagian utara dan selatan, Perairan selatan Kupang - P. Rote, Samudera Hindia selatan Kupang - P. Rote, Perairan barat Kep. Selayar, Laut Sumbawa, Laut Flores, Selat Makassar bagian selatan, Perairan Pare - pare, Selat Makassar bagian utara, Perairan Spermonde, Teluk Bone bagian utara dan selatan, Perairan Morotai bagian utara, Laut Halmahera, Laut Maluku bagian utara, Perairan Kep. Sermata - Kep. Leti, Perairan Kep. Babar - Tenimbar, Laut Arafuru bagian barat, Perairan Raja Ampat bagian utara, Perairan Manokwari, Perairan timur Biak, Perairan Jayapura - Sarmi, Samudera Pasifik utara Halmahera, Samudera Pasifik utara Papua Barat hingga utara Jayapura.

## Perairan dengan gelombang Tinggi :

Perairan barat Kep. Mentawai hingga barat Lampung, Selat Sunda bagian barat dan selatan, Samudera Hindia barat Bengkulu dan Lampung, Laut Natuna Utara, Perairan selatan Banten hingga selatan NTB, Selat Bali bagian selatan, Samudera Hindia selatan Banten hingga P. Sumba - P. Sabu.

UPDATER 09 Desember 2024 15:19:51

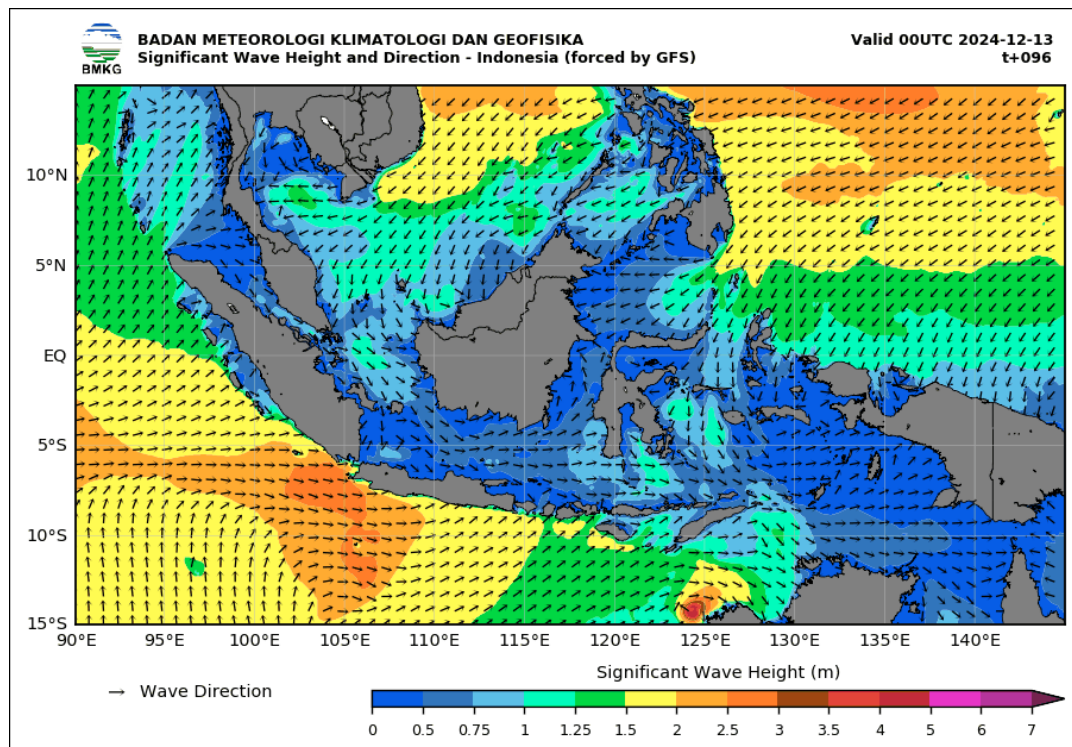
**Prediksi Sebaran Hujan :**

Selat Malaka bagian tengah dan selatan, Samudera Hindia barat Kep. Nias, Perairan barat Sumatera Bara, Perairan Kep.Mentawai, Perairan Bengkulu, Perairan P.Enggano, Perairan barat dan timur Lampung, Samudera Hindia barat kep.Nias hingga barat Lampung, Teluk Lampung, Selat Sunda, Perairan Kep.Anambas, Perairan Kep.Natuna, Laut Natuna Utara, Perairan Pontianak - Mempawah, Perairan Kepulauan Karimata, Perairan Ketapang dan Kendawangan, Selat Berhala, Perairan Batam dan Bintan, Perairan utara Bangka, Selat Bangka bagian utara, Laut Natuna, Perairan utara Kep.Belitung, Selat Gelasa, Selat Sunda bagian Barat dan Selatan, Perairan utara Banten, Perairan Kep.Seribu, Teluk Jakarta, Perairan Karawang-Subang, Perairan utara Jawa Tengah, Laut Jawa bagian Barat, Perairan Karimunjawa, Perairan Bawean, Perairan Kep.Masalemba, Laut Jawa bagian Timur, Perairan utara Madura, Perairan Kep.Sapudi, Perairan Kep.Kangean, Laut Bali, Laut Sumbawa, Laut Flores, Perairan Selatan Banten hingga selatan Yogyakarta, Selat Bali bagian selatan, Selat Badung, Selat Alas bag.utara dan selatan, Selat Sumba, Laut Sawu, Selat Ombai, Perairan utara Flores, Perairan utara Sumbawa, Perairan P. Bonerate - Kalaotoa, Perairan Spermonde, Selat Makassar, Perairan Kep. Sabalana, Perairan Kalimantan Utara, Teluk Tomini, Perairan Kalimantan Tengah bagian timur, Laut Halmahera, Perairan Wakatobi, Perairan Raja Ampat bagian utara, Perairan Manokwari, Perairan Biak, Teluk Cenderawasih, Perairan Jayapura - Sarmi, Perairan Kaimana, Laut Arafuru bagian barat, Perairan Yos Sudarso bagian utara.

**ADANYA AWAN GELAP (CUMULONIMBUS) DILOKASI TERSEBUT DAPAT MENIMBULKAN ANGIN KENCANG DAN MENAMBAH TINGGI GELOMBANG**

# PRAKIRAAN TINGGI GELOMBANG

13 Desember 2024



## Perairan dengan gelombang Sedang :

Perairan utara Sabang, Perairan barat Aceh, Perairan Kep. Nias - Sibolga, Perairan barat Sumatera Barat, Perairan barat Lampung, Teluk Lampung bagian selatan, Samudera Hindia barat Aceh hingga barat kep.Mentawai, Perairan Kep.Subi-Serasan, Perairan Singkawang-Sambas, Perairan Jepara, Perairan Pati - Rembang, Perairan Bawean, Perairan utara Madura, Perairan Kep. Sapudi, Perairan Kep.Masalembu, Perairan Kalimantan Tengah bagian barat dan timur, Perairan Kotabaru, Perairan Kep. Kangean, Perairan Selatan Banten dan Jawa Barat, Perairan Cilacap hingga Perairan selatan Kupang, Selat Bali bagian selatan, Selat badung, Selat Lombok bag.selatan, Selat Alas bag.selatan, Selat Sape bag. selatan, Selat Sumba bag.barat, Laut Sawu bagian utara dan selatan, Perairan selatan Kupang - P. Rote, Samudera Hindia selatan Jawa Barat hingga selatan Kupang, Laut Sumbawa, Selat Makassar bagian selatan, Perairan Morotai bagian utara, Laut Halmahera, Laut Maluku bagian utara, Perairan Banggai bagian selatan, Perairan Kep. Sermata - Kep. Leti, Perairan Kep. Babar - Tenimbar, Laut Arafuru bagian barat, Perairan Raja Ampat bagian utara, Perairan Manokwari, Perairan timur Biak, Perairan Jayapura - Sarmi, Samudera Pasifik utara Halmahera, Samudera Pasifik utara Papua Barat hingga utara Jayapura.

## Perairan dengan gelombang Tinggi :

Perairan barat Kep.Bengkulu hingga barat Lampung, Selat Sunda bagian barat dan selatan, Samudera Hindia barat Bengkulu dan Lampung, Perairan selatan Banten, Samudera Hindia selatan Banten.

## Perairan dengan gelombang Sangat Tinggi :

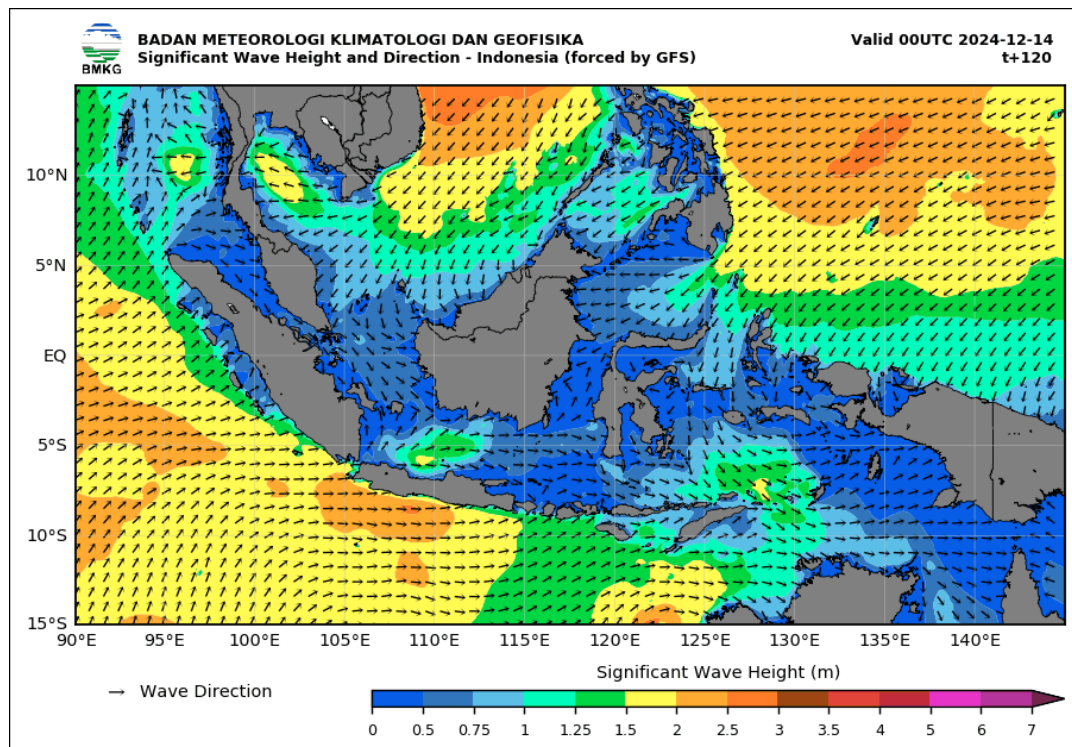
Samudera Hindia Selatan NTT

UPDATE : 09 Desember 2024 15:19:51



# PRAKIRAAN TINGGI GELOMBANG

14 Desember 2024



## Perairan dengan gelombang Sedang :

Perairan utara Sabang, Perairan barat Aceh, Perairan Kep. Nias - Sibolga, Perairan barat Sumatera Barat, Perairan barat Lampung, Teluk Lampung bagian selatan, Samudera Hindia barat Aceh hingga barat kep.Mentawai, Perairan Kep.Subi-Serasan, Perairan Singkawang-Sambas, Perairan Jepara, Perairan Pati - Rembang, Perairan Bawean, Perairan utara Madura, Perairan Kep. Sapudi, Perairan Kep.Masalembu, Perairan Kalimantan Tengah bagian barat dan timur, Perairan Kotabaru, Perairan Kep. Kangean, Perairan Selatan Banten dan Jawa Barat, Perairan Cilacap hingga Perairan selatan Kupang, Selat Bali bagian selatan, Selat badung, Selat Lombok bag.selatan, Selat Alas bag.selatan, Selat Sape bag. selatan, Selat Sumba bag.barat, Laut Sawu bagian utara dan selatan, Perairan selatan Kupang - P. Rote, Samudera Hindia selatan Jawa Barat hingga selatan Kupang, Laut Sumbawa, Selat Makassar bagian selatan, Perairan Morotai bagian utara, Laut Halmahera, Laut Maluku bagian utara, Perairan Banggai bagian selatan, Perairan Kep. Sermata - Kep. Leti, Perairan Kep. Babar - Tenimbar, Perairan Kai dan Aru, Laut Arafuru, Perairan Yos Sudarso, Perairan Raja Ampat bagian utara, Perairan Manokwari, Perairan timur Biak, Perairan Jayapura - Sarmi, Samudera Pasifik utara Halmahera, Samudera Pasifik utara Papua Barat hingga utara Jayapura.

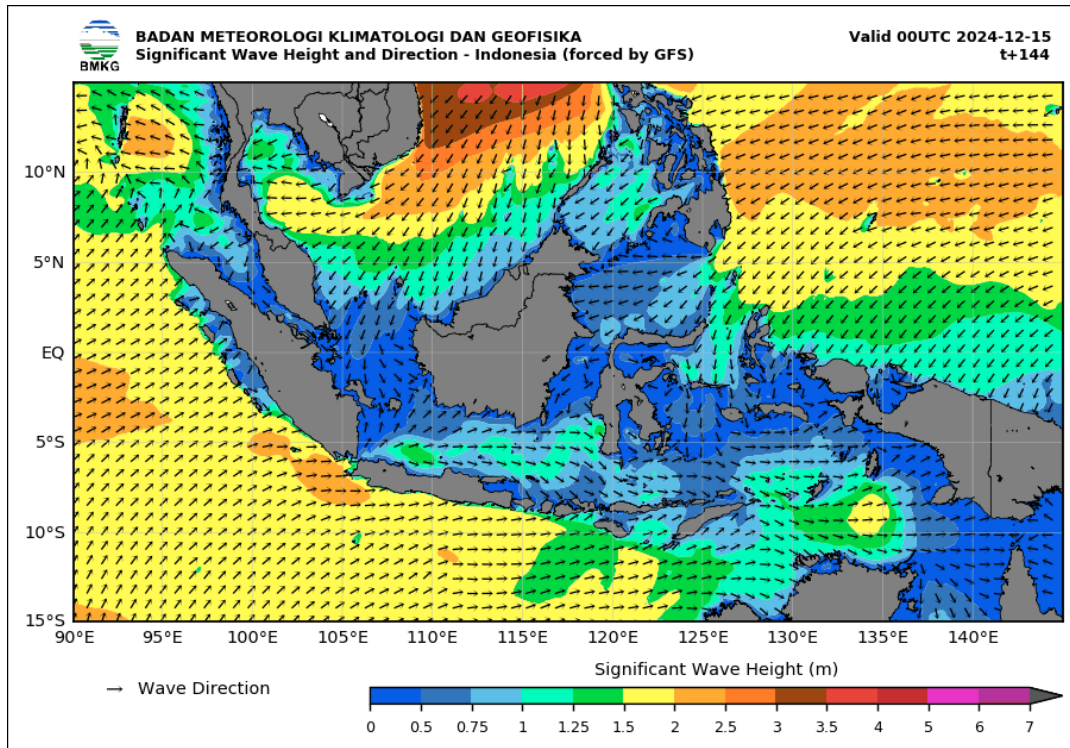
## Perairan dengan gelombang Tinggi :

Perairan barat Kep.Bengkulu hingga barat Lampung, Selat Sunda bagian barat dan selatan, Samudera Hindia barat Bengkulu dan Lampung, Perairan selatan Banten, Samudera Hindia selatan Banten.

UPDATE : 09 Desember 2024 15:19:51

# PRAKIRAAN TINGGI GELOMBANG

15 Desember 2024



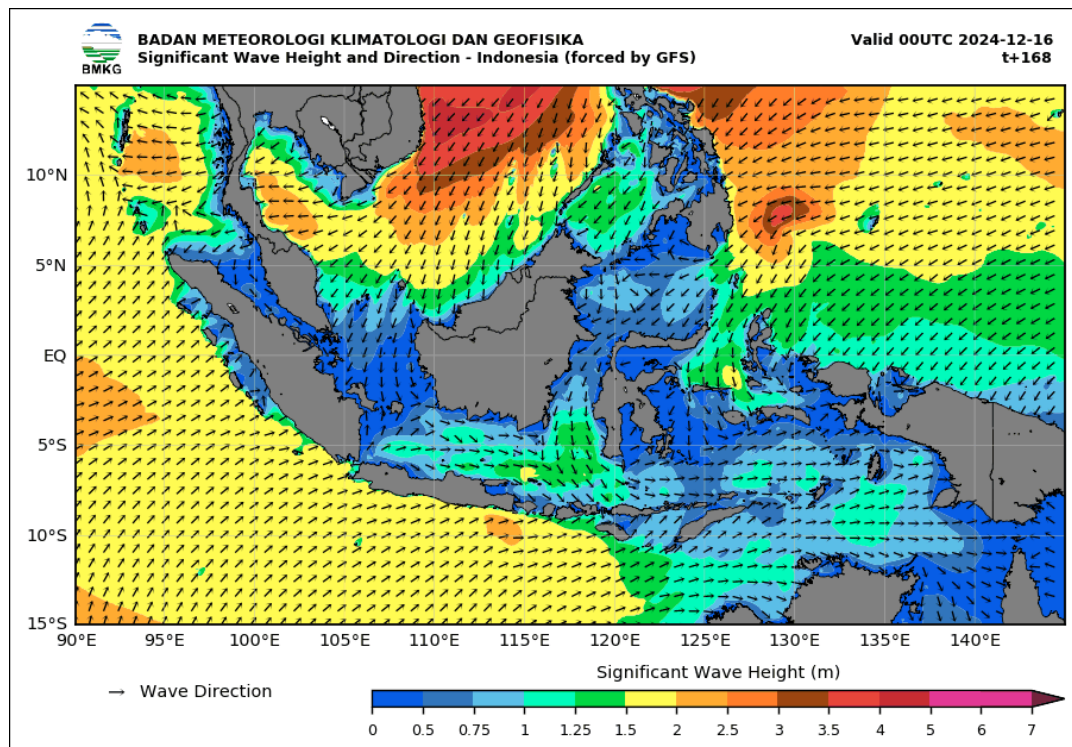
## Perairan dengan gelombang Sedang :

Perairan utara Sabang, Perairan barat Aceh hingga Lampung, Perairan Kep. Nias - Sibolga, Perairan barat Sumatera Barat, Perairan barat Lampung, Teluk Lampung bagian selatan, Samudera Hindia barat Aceh hingga barat Lampung, Perairan Kep.Subi-Serasan, Perairan Singkawang-Sambas, Selat Sunda bagian barat dan selatan, Perairan Jepara, Perairan Pati - Rembang, Perairan Bawean, Perairan utara Madura, Perairan Kep. Sapudi, Perairan Kep.Masalembu, Perairan Kalimantan Tengah bagian barat dan timur, Perairan Kotabaru, Perairan Kep. Kangean, Perairan Selatan Banten dan Jawa Barat, Perairan Cilacap hingga Perairan selatan Kupang, Selat Bali bagian selatan, Selat badung, Selat Lombok bag.selatan, Selat Alas bag.selatan, Selat Sape bag. selatan, Selat Sumba bag.barat, Laut Sawu bagian utara dan selatan, Perairan selatan Kupang - P. Rote, Samudera Hindia selatan Jawa Barat hingga selatan Kupang, Laut Sumbawa, Selat Makassar bagian selatan, Perairan Morotai bagian utara, Laut Halmahera, Laut Maluku bagian utara, Perairan Banggai bagian selatan, Perairan Kep. Sermata - Kep. Leti, Perairan Kep. Babar - Tenimbar, Perairan Kai dan Aru, Laut Arafuru, Perairan Yos Sudarso, Perairan Raja Ampat bagian utara, Perairan Manokwari, Perairan timur Biak, Perairan Jayapura - Sarmi, Samudera Pasifik utara Halmahera, Samudera Pasifik utara Papua Barat hingga utara Jayapura.

UPDATE : 09 Desember 2024 15:19:51

# PRAKIRAAN TINGGI GELOMBANG

16 Desember 2024



## Perairan dengan gelombang Sedang :

Perairan utara Sabang, Perairan barat Aceh hingga Lampung, Perairan Kep. Nias - Sibolga, Perairan barat Sumatera Barat, Perairan barat Lampung, Teluk Lampung bagian selatan, Samudera Hindia barat Aceh hingga barat Lampung, Perairan Kep.Subi-Serasan, Perairan Singkawang-Sambas, Selat Sunda bagian barat dan selatan, Perairan Jepara, Perairan Pati - Rembang, Perairan Bawean, Perairan utara Madura, Perairan Kep. Sapudi, Perairan Kep.Masalembu, Perairan Kalimantan Tengah bagian barat dan timur, Perairan Kotabaru, Perairan Kep. Kangean, Perairan Selatan Banten dan Jawa Barat, Perairan Cilacap hingga Perairan selatan Kupang, Selat Bali bagian selatan, Selat badung, Selat Lombok bag.selatan, Selat Alas bag.selatan, Selat Sape bag. selatan, Selat Sumba bag.barat, Laut Sawu bagian utara dan selatan, Perairan selatan Kupang - P. Rote, Samudera Hindia selatan Jawa Barat hingga selatan Kupang, Laut Sumbawa, Selat Makassar bagian selatan, Perairan Morotai bagian utara, Laut Halmahera, Laut Maluku bagian utara, Perairan Banggai bagian selatan, Perairan Kep. Sermata - Kep. Leti, Perairan Kep. Babar - Tenimbar, Perairan Kai dan Aru, Laut Arafuru, Perairan Yos Sudarso, Perairan Raja Ampat bagian utara, Perairan Manokwari, Perairan timur Biak, Perairan Jayapura - Sarmi, Samudera Pasifik utara Halmahera, Samudera Pasifik utara Papua Barat hingga utara Jayapura.

UPDATE : 09 Desember 2024 15:19:51